



À VOIR SUR VOTRE CHEMIN

Frazé :

Le château du XV^{ème} siècle entouré d'eau ne subsiste qu'en partie. La tour Saint-François, côté bourg, se compose harmonieusement d'une alternance de briques et de pierres blanches. Au XVII^{ème} siècle, deux petits bâtiments aux façades Renaissance furent ajoutés ; ainsi que les communs actuels construits en briques et pierres. Les bâtiments donnant sur la place du Martrois ont été modifiés en partie au XIX^{ème} siècle par élévation d'un étage et construction d'une nouvelle façade sur le parc. Le site est joliment agrémenté de jardins à la française.

L'église Notre-Dame est composée d'une nef romane lambrissée, agrandie au XVI^{ème} siècle d'un collatéral, avec au sud quatre chapelles. La porte occidentale, de la fin du XV^{ème} siècle, est surmontée d'une délicate rosace flamboyante. Le portail sud, ouvrant dans la seconde chapelle, est une belle réalisation Renaissance.

Arrosé par la Foussarde et entouré de collines boisées, le village est bien préservé. L'ensemble du territoire recèle de nombreux éléments de **patrimoine bâti remarquable** : la Briquetterie (rue de Montigny), deux lavoirs (rue du 19 mars 1962 et au château), trois pompes à eau, le manoir de Carcahut (ferme à tour carrée du XVI^{ème} siècle), les manoirs du Chatellier (XVII^{ème} siècle) et du Cormier (XVI^{ème} siècle) ; les maisons bourgeoises de l'Orme (XIX^{ème} siècle) et des Essards (2 tours), la ferme de la Ferrière (tour), les 3 moulins de Carcahut (colombages apparents), de l'Étang et d'Ézanville (pont classé ouvrage d'art).

Balisage	GR® itinéraires de Grande Randonnée	GRP® itinéraires de Grande Randonnée de Pays	PR itinéraires de promenade et de randonnée
Continuité de direction			
Changement de direction			
Mauvaise direction			

Circuit agréé par le Comité Départemental de Randonnée Pédestre d'Eure-et-Loir et balisé en jaune.



ACCÈS

Autoroute A 11 « L'Océane », sortie Luigny - Brou, puis D 124 Frazé
Ligne SNCF Paris-Montparnasse / Chartres, puis Brou (8 km)



HÉBERGEMENT/RESTAURATION



Meublés de tourisme et chambres d'hôtes à Brou et La Croix du Perche

Hôtels à Thiron-Gardais et Brou ; Camping à Brou
Restaurants à Thiron-Gardais, Brou et Montigny-le-Chartif
Ravitaillement à Montigny-le-Chartif



CHARTRE DU RANDONNEUR

- Ne pas s'écarter des chemins balisés
- En cas de doute sur le cheminement du circuit, le balisage est prioritaire au descriptif papier
- Respecter la nature et la propriété privée
- Ne pas abandonner ses débris
- Eviter de fréquenter les circuits en période de chasse
- En période hivernale, penser à se munir de chaussures imperméables (ou de bottes) notamment pour les circuits passant en forêt
- Prendre garde aux vipères
- Refermer les barrières et remettre les fils de clôture après son passage
- Tenir les chiens en laisse

INFORMATIONS

Comité Départemental du Tourisme
02 37 84 01 00
www.tourisme28.com
infos@tourisme28.com

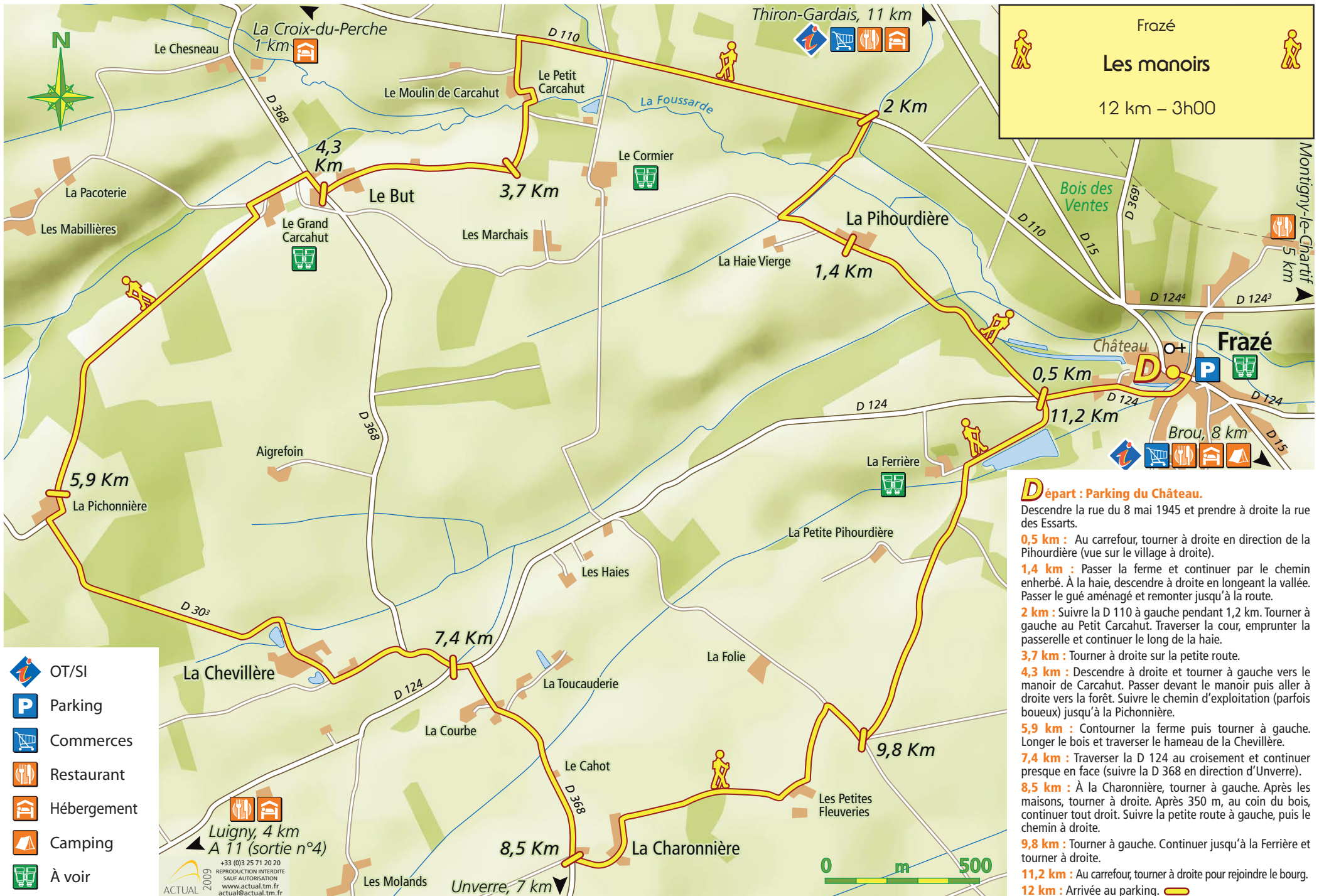
Office de Tourisme de Brou
02 37 47 01 12
otsi.brou.28@wanadoo.fr

FRAZÉ
Parc naturel du Perche



Eure & Loir
COMITÉ DÉPARTEMENTAL DU TOURISME





Frazé
Les manoirs
 12 km – 3h00

Départ : Parking du Château.

Descendre la rue du 8 mai 1945 et prendre à droite la rue des Essarts.

0,5 km : Au carrefour, tourner à droite en direction de la Pihourdière (vue sur le village à droite).

1,4 km : Passer la ferme et continuer par le chemin enherbé. À la haie, descendre à droite en longeant la vallée. Passer le gué aménagé et remonter jusqu'à la route.

2 km : Suivre la D 110 à gauche pendant 1,2 km. Tourner à gauche au Petit Carcahut. Traverser la cour, emprunter la passerelle et continuer le long de la haie.

3,7 km : Tourner à droite sur la petite route.

4,3 km : Descendre à droite et tourner à gauche vers le manoir de Carcahut. Passer devant le manoir puis aller à droite vers la forêt. Suivre le chemin d'exploitation (parfois boueux) jusqu'à la Pichonnière.

5,9 km : Contourner la ferme puis tourner à gauche. Longer le bois et traverser le hameau de la Chevillière.








7,4 km : Traverser la D 124 au croisement et continuer presque en face (suivre la D 368 en direction d'Unverre).

8,5 km : À la Charonnière, tourner à gauche. Après les maisons, tourner à droite. Après 350 m, au coin du bois, continuer tout droit. Suivre la petite route à gauche, puis le chemin à droite.

9,8 km : Tourner à gauche. Continuer jusqu'à la Ferrière et tourner à droite.

11,2 km : Au carrefour, tourner à droite pour rejoindre le bourg.

12 km : Arrivée au parking.

-  OT/SI
-  Parking
-  Commerces
-  Restaurant
-  Hébergement
-  Camping
-  À voir

Luigny, 4 km
 A 11 (sortie n°4)
 ACTUAL 2009
 +33 (0)3 25 71 20 20
 REPRODUCTION INTERDITE
 SAUF AUTORISATION
 www.actual.tn.fr
 actual@actual.tn.fr

