



À VOIR SUR VOTRE CHEMIN

Le Perche Gouët

L'histoire des cinq baronnies du Perche-Gouët (Alluyes, Authon-du-Perche, La Bazoche-Gouët, Brou et Montmirail) est liée à celle de la famille des Gouët, turbulents féodaux qui rassemblèrent le pays, lui donnèrent une unité coutumière, et finalement lui laissèrent leur nom. La Bazoche a d'ailleurs adopté le blason des Gouët pour armoiries.

La Bazoche-Gouët

Bazoche, du latin basilica, est synonyme d'église. La Bazoche reçut au XVIème siècle le nom peu flatteur de la Pouilleuse, signe du malheur des temps.

Du château et des fossés qui entouraient la ville, représentés sur une gravure du XVIIème siècle, il ne reste plus rien. Mais l'église Saint-Jean-Baptiste témoigne de l'importance de la paroisse.

L'église Saint-Jean-Baptiste

Au XVIème siècle, la nef romane aux contreforts de grison s'élargit au sud et des décors sculptés apparaissent. Le clocher surmonte une tour intérieure datée de 1548. Les vitraux de l'abside, restaurés au XVIIème siècle, représentent des scènes de la Passion et le blason des Bourbon-Conti, seigneurs du lieu au XVIIème siècle.



ACCÈS

Autoroute A 11 « L'Océane », sortie Brou / Nogent-le-Rotrou (13 km),
RN 10 Chartres, D 921 Brou, D 13



HÉBERGEMENT / RESTAURATION



Meublés de tourisme à
La Bazoche-Gouët et dans les environs










Hôtel à Brou

Camping à La Bazoche-Gouët

Restaurants et ravitaillement à La Bazoche-Gouët



CHARTRE DU RANDONNEUR

-  Ne pas s'écarter des chemins balisés
-  En cas de doute sur le cheminement du circuit, le balisage est prioritaire au descriptif papier
-  Respecter la nature et la propriété privée
-  Ne pas abandonner ses détritres
-  Eviter de fréquenter les circuits en période de chasse
-  En période hivernale, penser à se munir de chaussures imperméables (ou de bottes) notamment pour les circuits passant en forêt
-  Prendre garde aux vipères
-  Refermer les barrières et remettre les fils de clôture après son passage
-  Tenir les chiens en laisse

INFORMATIONS

Circuit agréé par le Comité Départemental de Randonnée
Pédestre d'Eure-et-Loir et balisé en jaune.

Comité Départemental du Tourisme

02 37 84 01 00

www.tourisme28.com

infos@tourisme28.com

Syndicat d'Initiative
La Bazoche-Gouët

02 37 49 23 45










sibazoche-gouet@wanadoo.fr

www.syndicat-initiative-la-bazoche-gouet.fr

Office de Tourisme de Brou

02 37 47 01 12


otsi.brou.28@wanadoo.fr

Balisage	GR® itinéraires de Grande Randonnée	GRP® itinéraires de Grande Randonnée de Pays	PR itinéraires de promenade et de randonnée
Continuité de direction			
Changement de direction			
Mauvaise direction			

LA BAZOCHE-GOÛËT
Parc naturel régional du Perche



Eure & Loir
COMITÉ DÉPARTEMENTAL DU TOURISME

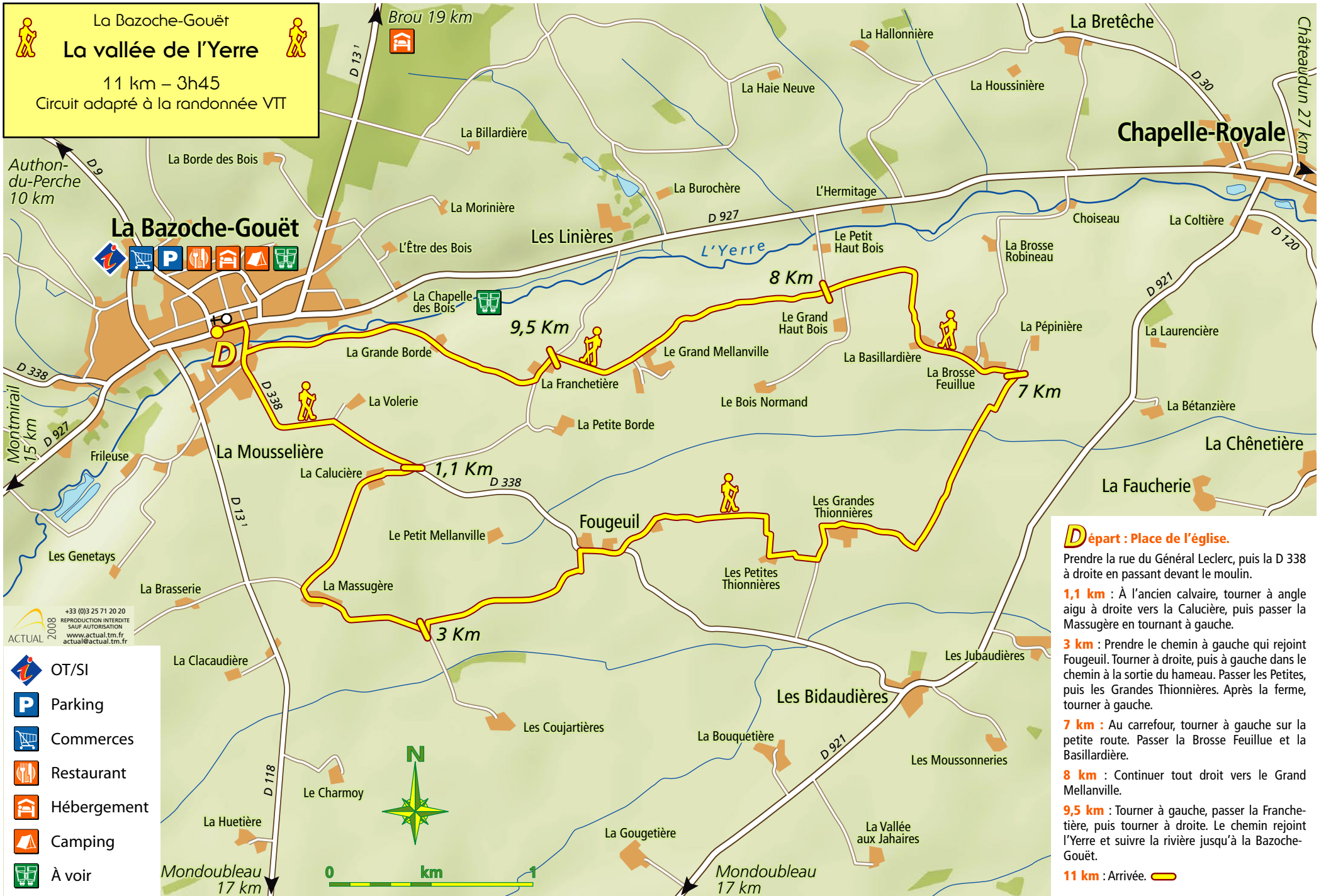


La Bazoche-Gouët

La vallée de l'Yerre

11 km – 3h45

Circuit adapté à la randonnée VTT



Départ : Place de l'église.

Prendre la rue du Général Leclerc, puis la D 338 à droite en passant devant le moulin.

1,1 km : À l'ancien calvaire, tourner à angle aigu à droite vers la Calucière, puis passer la Massugère en tournant à gauche.

3 km : Prendre le chemin à gauche qui rejoint Fougeuil. Tourner à droite, puis à gauche dans le chemin à la sortie du hameau. Passer les Petites, puis les Grandes Thionnières. Après la ferme, tourner à gauche.

7 km : Au carrefour, tourner à gauche sur la petite route. Tourner à droite, puis à gauche dans le chemin à la sortie du hameau. Passer la Brosse Feuillue et la Basillardière.

8 km : Continuer tout droit vers le Grand Mellanville.

9,5 km : Tourner à gauche, passer la Franchetière, puis tourner à droite. Le chemin rejoint l'Yerre et suivre la rivière jusqu'à la Bazoche-Gouët.

11 km : Arrivée.

ACTUAL 2008
 +33 (0)3 25 71 20 20
 REPRODUCTION INTERDITE
 SAUF AUTORISATION
 www.actual.tm.fr
 actual@actual.tm.fr

- OT/SI
- Parking
- Commerces
- Restaurant
- Hébergement
- Camping
- À voir